PMDF-09-VI.8-612000-III-0040-02923-P-00

LÍNEA 12

CROQUIS DE LOCALIZACIÓN

N O T A S

1. TODAS LAS COTAS ESTÁN EN mm., EXCEPTO LAS INDICADAS.
2. LAS COTAS Y NIVELES SE DEBERÁN VERIFICAR EN OBRA.
3. LAS COTAS RIGEN AL DIBUJO.
4. TODAS LAS ESCALAS ESTÁN A 1:20 EXCEPTO LAS REFLEJADAS EN EL DIBUJO.

SELLO DEL CONSORCIO LÍNEA 12

SELLO DE LA SUPERVISIÓN IP18.A

SELLO DE LA P.M.D.F.

LA FIRMA DE ESTE PLANO POR EL CONSORCIO LÍNEA 12 IMPLICA LA ACEPTACIÓN DE LIBERAR AL PROVEEDOR DE CUALQUIER RESPONSABILIDAD SOBRE EL BUEN FUNCIONAMIENTO DE ESTOS MATERIALES O EQUIPOS

MOD.	MOTIVO DE LA MODIFICACIÓN	FECHA	FIRMA CONSORCIO	FIRMA P.M.D.F.
1				
2				
3				
4				

Ciudad de México GOBIERNO DEL DISTRITO FEDERAL

GOBIERNO DEL DISTRITO FEDERAL

SECRETARIA DE OBRAS Y SERVICIOS

PROYECTO METRO DEL DISTRITO FEDERAL

DIRECTOR GENERAL
ING. ENRIQUE HORCASITAS MANJARREZ

ALSTOM · CAF · ICA
CONSORCIO LÍNEA 12

CONTRATO N° 1.037 CD 01 7.12.023
PROYECTO INTEGRAL A PRECIO ALZADO Y TIEMPO DETERMINADO PARA LA CONSTRUCCIÓN DE LA LÍNEA 12 TRAMO ZAPOTITLA - MIXCOAC

DIRECCIÓN DE DISEÑO DEL SISTEMA 12
Ing. Sotero Díaz Silva

DIRECTOR DE DISEÑO DEL INST. ELECTROMECÁNICAS
Ing. Jaime Alfonso Guerrero Valenzuela

DIRECTOR RESPONSABLE DE OBRA
Ing. Guillermo Arce Contreras

CORRESPONSABLE EN INSTALACIONES
Ing. Jaime Alfonso Guerrero Valenzuela

APROBÓ
Ing. David YAMÉ Sumtlan

SUBDIRECTOR DE INSTALACIONES ELÉCTRICAS
Ing. José Manuel Ramos Lázaro

JEFE DE DISEÑO DE VÍAS
Ing. Hernando A. Rodríguez Rodríguez

REVISÓ
Ing. Oscar Ignacio Aguilar Pérez

Proyectó
Ing. Jesús Sandoval Ortega

NOMBRE Y FIRMA DEL DIRECTOR DE LA SUPERVISIÓN
Ing. Fernando Aguilera Cortés

PLANO N. CONSORCIO

TÍTULO DEL PLANO

PLANO TIPO

VÍA DE 1435 - RIEL 115 R.E. DESVIO
tg 0.13 Y tg 0.20 DIVERSOS RIELES

ESCALA GRÁFICA 1:20
0 0.5 1.0 1.5 2.0 2.5 3.0 3.5 4.0 5.0 m
100 200mm

PLANO N. CAD/E


PMDF-09-VI.8-612000-III-0040-02923-P-00

	REGIÓN	DEPTO.	NOMBRE	FIRMA
ELABORÓ	13-06-16	IPS	JOSÉ ANTONIO VICENTE	
REVISÓ	13-06-16	IPS	JOSÉ ANTONIO VICENTE	
AUTORIZÓ	13-06-16	IPS-IVI-8-DPC	MARCELINO GARCÍA DE TEJA	

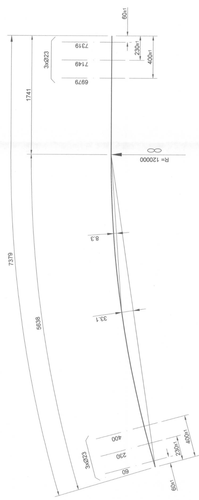
CONSULTA

ESCALA	1:20
FECHA	13-06-2016
HOJA	1
DE	1
ACOT.	METROS


DIMENSIONES 1.20 x 0.85 m







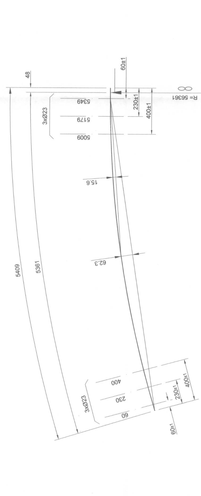
Diseñado para desviación a la derecha



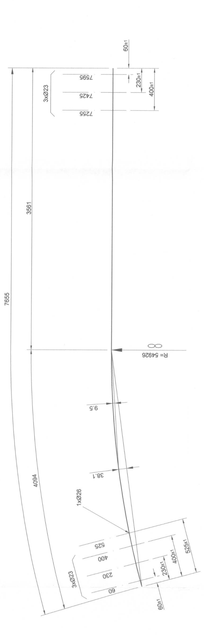
VIA DE 1435 - RIEL 115 R.E. DESVIO TG. 0.13 DIVERSOS RIELES
ESCALA 1:20







Diseñado para desviación a la derecha



VIA DE 1435 - RIEL 115 R.E. DESVIO TG. 0.20 RIELES DIVERSOS
ESCALA 1:20